

**Российская Федерация  
Республика Алтай  
Администрация муниципального  
образования  
«Чойский район»**

**Россия Федерациязы  
Алтай Республиканын  
«Чой аймак»  
муниципал тозолмо  
администрациязы**

## **ПОСТАНОВЛЕНИЕ**

**Ј Ò П**

**01 марта 2024 года**

**с.Чоя**

**№ 148**

### **Об утверждении схемы расположения земельного участка с условным номером 04:02:000000:22:ЗУ1**

В соответствии с пунктом 19 статьи 39.6, пунктом 14 статьи 11.10 Земельного Кодекса Российской Федерации, пунктом 2 статьи 3.3. Федерального Закона от 25 октября 2001 года № 137-ФЗ «О введении в действие Земельного Кодекса Российской Федерации», Приказом Росреестра от 10 ноября 2020 года № П/0412 «Об утверждении классификатора видов разрешенного использования земельных участков», на основании заявления Главы крестьянского (фермерского) хозяйства Каюкова Николая Викторовича от 26 февраля 2024 года, Администрация муниципального образования «Чойский район»

### **ПОСТАНОВЛЯЕТ:**

1. Утвердить схему расположения земельного участка 04:02:000000:22:ЗУ1, в кадастровом квартале 04:02:050401 общей площадью 91672 кв.м., местоположение: Российская Федерация, Республика Алтай, Чойский район, муниципальное образование «Ыныргинское сельское поселение».
2. Установить земельному участку вид разрешенного использования – сельскохозяйственное использование - 1.0. Категория земель – земли сельскохозяйственного назначения.
3. Схема расположения земельного участка на кадастровом плане территории является обязательным приложением к настоящему постановлению, прилагается.
4. Заявителю обеспечить выполнение кадастровых работ в целях государственного учета земельного участка.
5. Срок действия настоящего постановления составляет два года.
6. Настоящее постановление вступает в силу с момента его

подписания.

7. Контроль за исполнением настоящего постановления возложить на исполняющего обязанности Первого заместителя Главы администрации муниципального образования «Чойский район» по экономическому развитию сельскому хозяйству, имущественным и земельным отношениям администрации муниципального образования «Чойский район» И.С. Королеву.

Глава муниципального образования  
«Чойский район»

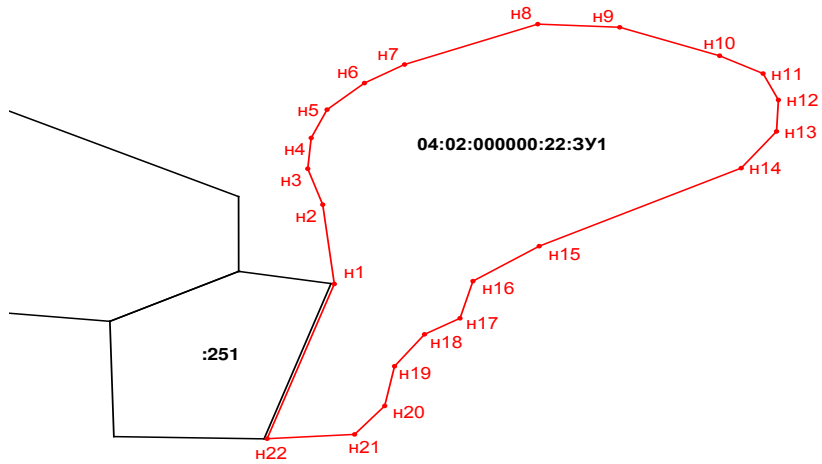
И.А. Русских

Утверждена:  
Постановлением администрации  
муниципального образования «Чойский район»  
№ 148 от 01 марта 2024 года

**СХЕМА РАСПОЛОЖЕНИЯ ЗЕМЕЛЬНОГО УЧАСТКА ИЛИ ЗЕМЕЛЬНЫХ УЧАСТКОВ НА  
КАДАСТРОВОМ ПЛАНЕ ТЕРРИТОРИИ**





Условный номер земельного участка <b>04:02:000000:22:3У1</b>		
Площадь земельного участка <b>91672</b> м <sup>2</sup>		Система координат: МСК-04 зона 1
Обозначение характерных точек границ	Координаты, м	
	X	Y
1	2	3
н1	628199.28	1395079.48
н2	628280.30	1395069.25
н3	628316.99	1395055.95
н4	628348.44	1395059.05
н5	628377.33	1395073.08
н6	628404.43	1395106.16
н7	628423.47	1395141.68
н8	628464.66	1395259.57
н9	628461.43	1395332.07
н10	628432.41	1395420.54
н11	628414.22	1395458.99
н12	628387.22	1395472.57
н13	628355.11	1395470.90
н14	628317.62	1395439.62
н15	628237.89	1395260.79
н16	628202.20	1395202.19
н17	628164.25	1395190.73
н18	628147.87	1395159.37
н19	628115.25	1395132.77
н20	628074.70	1395124.10
н21	628045.63	1395097.42
н22	628041.28	1395019.99
н1	628199.28	1395079.48

04:02:050401



Масштаб 1:5000

**Условные обозначения:**

	граница земельного участка
	граница земельного участка, установленная при проведении кадастровых работ
	характерная точка границы земельного участка
	характерная точка границы земельного участка, полученная при проведении кадастровых работ
<b>:22:3У1</b>	кадастровый номер или обозначение земельного участка
<b>n22</b>	номер характерной точки границы земельного участка, полученной при проведении кадастровых работ
<u>22</u>	кадастровый номер исходного земельного участка
<b>04:02:050401</b>	номер кадастрового квартала